






GEODETA UPRAWNIENY
inż. Kabela Pielczak
upr. zaw. nr 21813

[illegible]

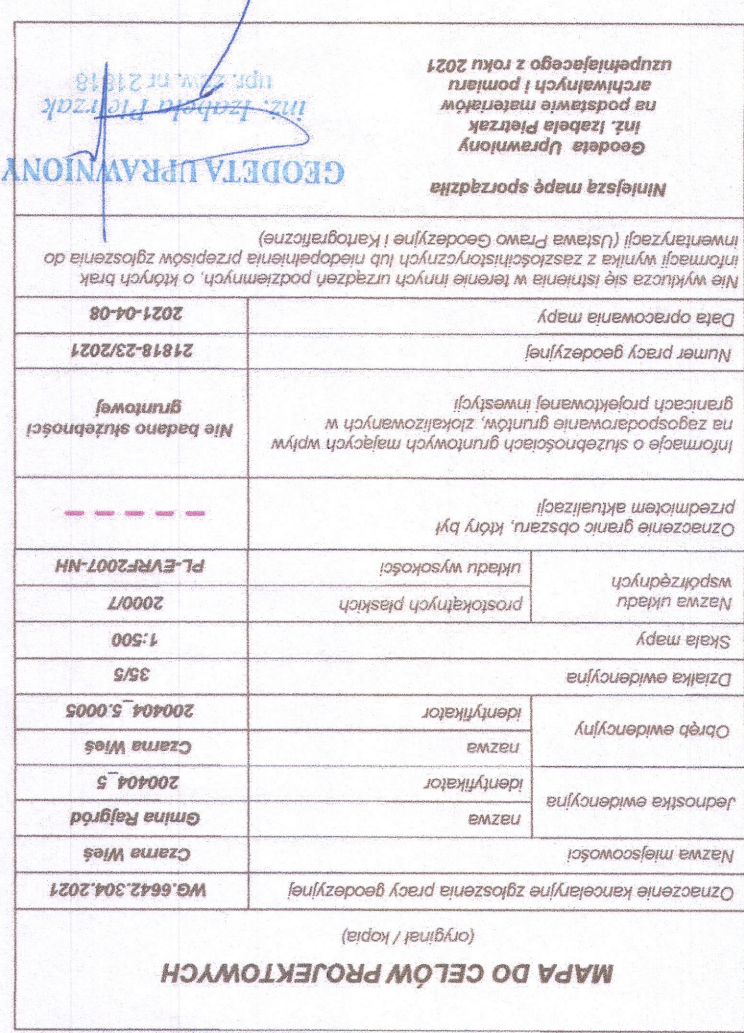
mgr inż. Anna Kurzątkowska

STADIUM	Projekt budowlany	Nr. rys. 1
OBJEKT	Rozbudowa sieci wodociągowej na terenie Gminy Rągród – Czarna Wieś	
ADRES	działka nr. ewidencyjny 35/55, obręb Czarna Wieś, gmina Rągród	
INWESTOR	Gmina Rągród, ul. Warszawska 32, 19-206 Rągród	
NAZWA RYS.	Projekt Zagospodarowania Terenu	
Skala	Projektant:  Nazwa:  Adres: 	Podpis: 
3:500	Data: 17.05.2021r.	PDJ/0044/PBS/18
		Os. Pośrednia 54/48 19-200 Grzegów

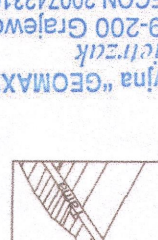
Anna Kurzątkowska
magister inżynier inżynierii środowiska
UPRAWNIENIA PRACOWNIC
nr ew. PDJ/10044/PBS/18
do projektowania i realizacji
w specjalności Instalacje w zakresie sieci
Instalacji i urządzeń cieplnych, wentylacyjnych,
gazowych, wodociągowych i kanalizacyjnych

Z up. Starosty
PRZEWODNICZĄCY
NARADY KOORDYNACYJNEJ
Junina Katarzyna Koda
INSPEKTOR

Niniejsza dokumentacja była przedmiotem narady
Kolejności, która odbyła się dnia **11.06.2024**
w Starostwie Powiatowym w Gogolinie przy ul. Strazińskiej 68.
Zuzestwiny narady podpisał i przedkoi: NI-WG.6630. **68.1024**



tel. 516 163 881
NIP 719-146-85-3 REGON 200742310
ul. Strzacka 7, 19-200 Grajewo
Zdzisław Ficiżnik
Pracownia Geodezyjna "GEOMAX"



1:5000
Złoty Stok
Złoty Stok

